

Утверждена

(наименование документа об утверждении, включая

наименования органов государственной власти или

органов местного самоуправления, принявших

решение об утверждении схемы или подписавших
соглашение о перераспределении земельных
участков)






от _____ N _____




**СХЕМА РАСПОЛОЖЕНИЯ ЗЕМЕЛЬНОГО УЧАСТКА ИЛИ ЗЕМЕЛЬНЫХ УЧАСТКОВ
НА КАДАСТРОВОМ ПЛАНЕ ТЕРРИТОРИИ**

Условный номер земельного участка: -		
Площадь земельного участка 2848 кв.м.		
Обозначение характерных точек границ	Координаты, м	
	X	Y
1	2	3
1	422450,00	1325914,40
2	422453,09	1325904,47
3	422454,35	1325900,05
4	422455,25	1325899,15
5	422463,34	1325892,92
6	422470,84	1325886,90
7	422472,55	1325882,02
8	422532,74	1325899,98
9	422527,69	1325915,12
10	422534,86	1325917,16
11	422528,21	1325939,14
1	422450,00	1325914,40

Система координат: МСК-63

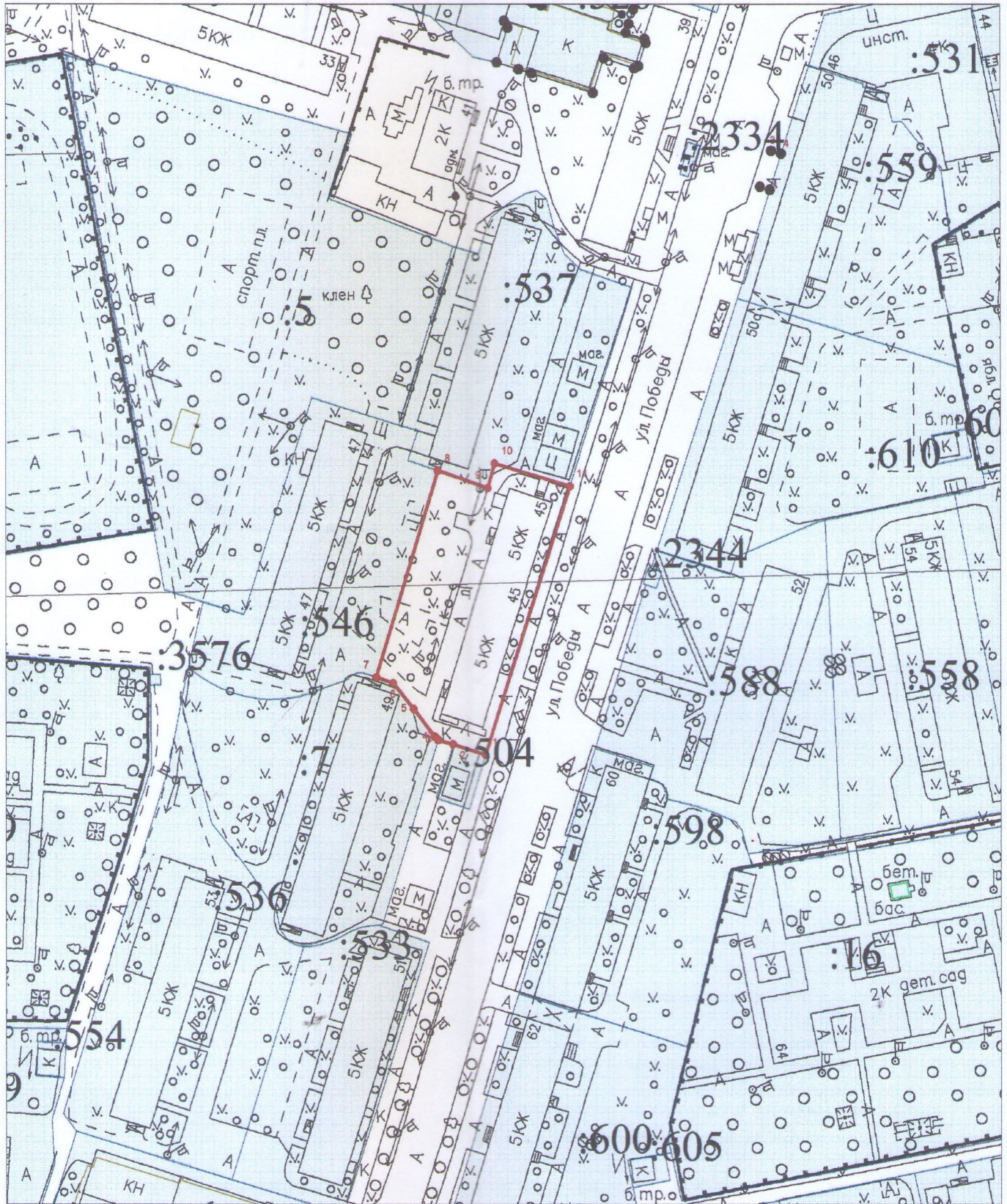
Условные обозначения

-  - граница образуемого земельного участка
-  - Проектная площадь земельного участка 2848 кв.м.
-  - учтенные земельные участки
-  - кадастровые номера учтенных земельных участков
-  - обозначение характерных точек границы образуемого земельного участка

	Фамилия И.О.	Подпись	Дата	Российская Федерация, Самарская область, городской округ Тольятти, город Тольятти, Центральный район, ул. Победы, 45		
	Директор Керасирова Т.И.			Масштаб	Лист	Листов
Разработал	Печкурова Ю.Н.			1:1500	1	1
				СХЕМА РАСПОЛОЖЕНИЯ ЗЕМЕЛЬНОГО УЧАСТКА НА КАДАСТРОВОМ ПЛАНЕ ТЕРРИТОРИИ		
				МБУ "АиГ" Свид. СРО от 01.03.2012 № 0021.01-2009-6323052141-И-008		



KK №63:09:0301157



Масштаб 1:1500