

Утверждена

(наименование документа об утверждении, включая

наименования органов государственной власти или

органов местного самоуправления, принявших

решение об утверждении схемы или подписавших  
соглашение о перераспределении земельных  
участков)






от \_\_\_\_\_ N \_\_\_\_\_


**СХЕМА РАСПОЛОЖЕНИЯ ЗЕМЕЛЬНОГО УЧАСТКА ИЛИ ЗЕМЕЛЬНЫХ УЧАСТКОВ  
НА КАДАСТРОВOM ПЛАНЕ ТЕРРИТОРИИ**

Условный номер земельного участка: -		
Площадь земельного участка 2722 кв.м.		
Обозначение характерных точек границ	Координаты, м	
	X	Y
1	2	3
1	421654,60	1325439,27
2	421655,73	1325439,07
3	421656,22	1325438,98
4	421673,61	1325435,89
5	421679,72	1325438,43
6	421684,90	1325441,91
7	421702,88	1325438,34
8	421706,40	1325455,98
9	421709,85	1325473,27
10	421691,36	1325476,96
11	421697,07	1325504,81
12	421669,65	1325510,20
13	421669,64	1325510,20
14	421669,16	1325510,30
15	421668,58	1325510,41
1	421654,60	1325439,27

Система координат: МСК-63

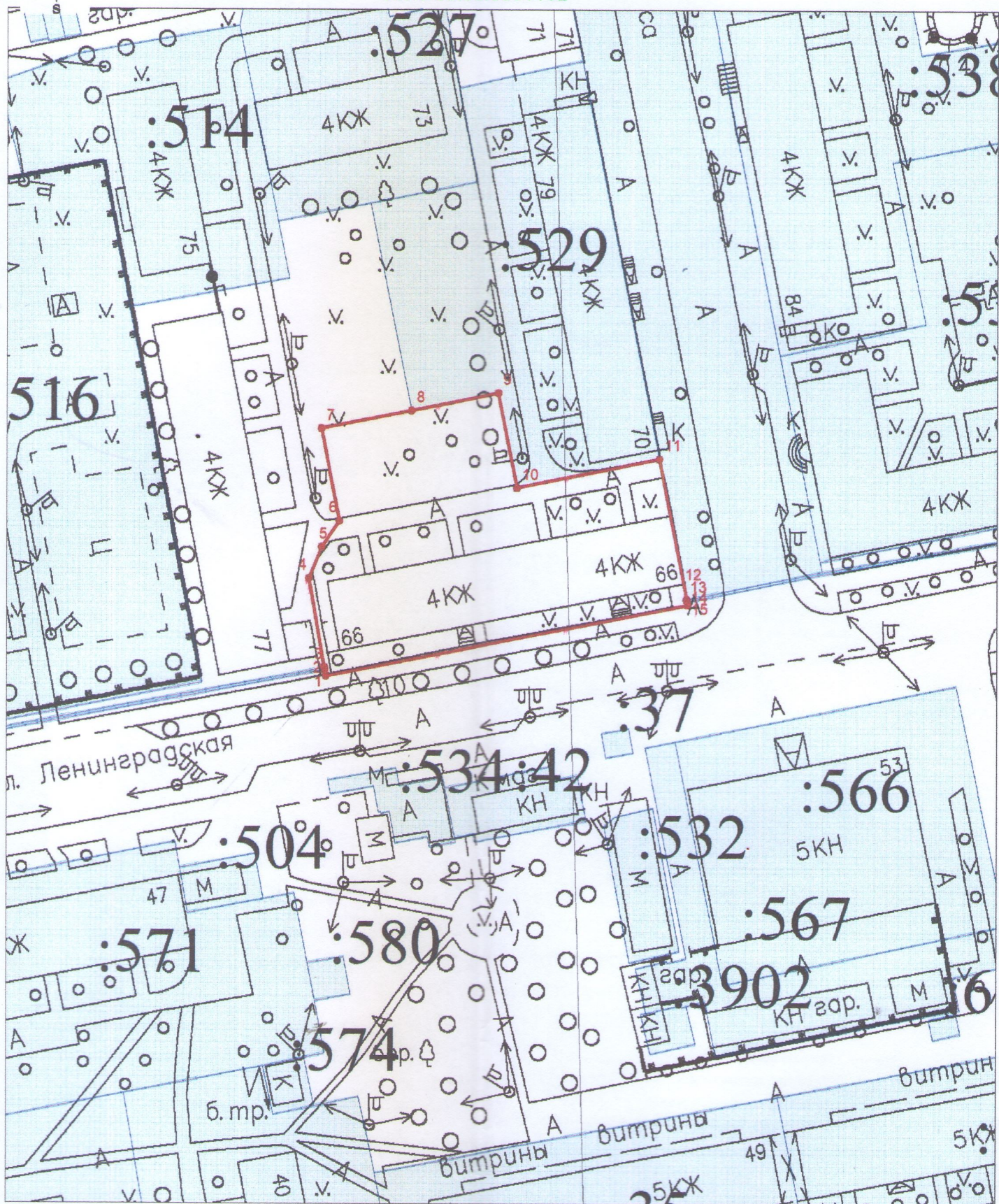
Условные обозначения

-  - граница образуемого земельного участка
-  Проектная площадь земельного участка 2722 кв.м.
-  - учтенные земельные участки
-  - кадастровые номера учтенных земельных участков
-  - обозначение характерных точек границы образуемого земельного участка

 ДЛЯ ДОКУМЕНТА Фамилия И.О. Подпись Дата		Российская Федерация, Самарская область, городской округ Тольятти, город Тольятти, ул. Карла Маркса, 79		
		Масштаб	Лист	Листов
Директор	Керасирова Т.И.	1:1000	1	1
Разработал	Печкурова Ю.Н.	СХЕМА РАСПОЛОЖЕНИЯ ЗЕМЕЛЬНОГО УЧАСТКА НА КАДАСТРОВOM ПЛАНЕ ТЕРРИТОРИИ		



KK №63:09:0301162



Масштаб 1:1000